

網野子集落

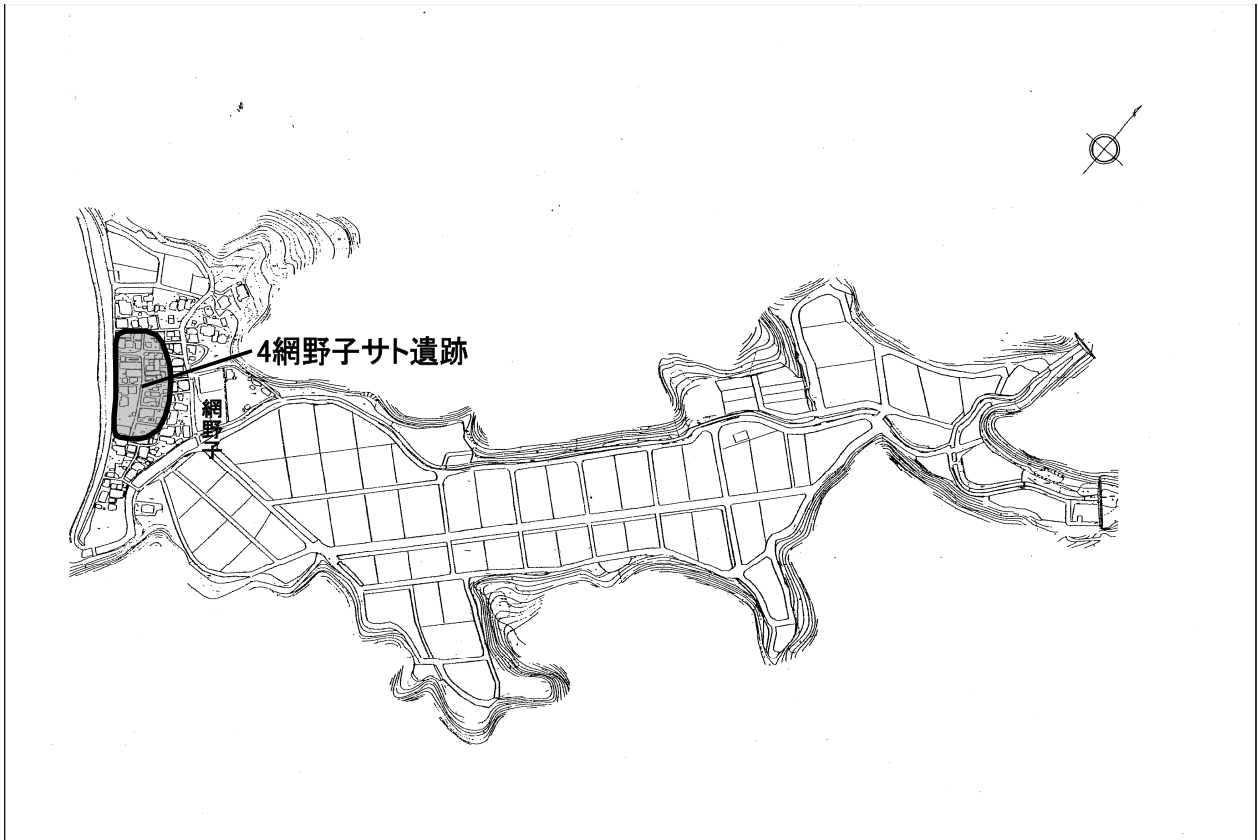
フリガナ 遺跡名	アミノコサト 網野子サト		図面 写真	第8図 17・18・19・20
遺跡番号 (通番)		所在地	鹿児島県大島郡瀬戸内町網野子	
地形	砂丘	時代	中世・近世・近代	
備考			

調査の記録

調査の種類	瀬戸内町遺跡詳細分布調査 表面採集調査		調査年月日	平成15年度・平成16年度
調査機関	瀬戸内町教育委員会		調査面積	集落とその周辺
調査起因	埋蔵文化財包蔵地の把握		調査後の措置	現状保存
備考	遺物の散布状況は、集落のある砂丘上全体ではなく、公民館（ミャー）周 辺に集中している。			
報告書	書名 (副書名)			
	編著者名		発行年月日	
	編集機関 (住所)			

調査結果		
主な時代	主な遺構	主な遺物
中世 近世	不明	青磁・白磁・ 薩摩焼・壺屋焼

出土量	少量	資料の保管場所	瀬戸内町立図書館・郷土館
-----	----	---------	--------------



第8図 網野子サト遺跡位置図



17 網野子サト遺跡遠景



18 網野子サト遺跡遺物遺物散布地(ミヤ)



19 網野子サト遺跡調査風景



20 網野子サト遺跡採集遺物

勝浦集落

フリガナ 遺跡名	カチウラシュウラク 勝浦集落	図面 写真	第9図 21・22
遺跡番号 (通番)	87-6-0 (10084)	所在地	鹿児島県大島郡瀬戸内町勝浦
地形	砂丘	時代	中世・近世・近代
備考			

調査の記録

調査の種類	分布調査 表面採集調査	調査年月日	平成元年 平成15年度・平成16年度
調査機関	鹿児島県教育委員会・瀬戸内町教育委員会	調査面積	集落とその周辺
調査起因	埋蔵文化財包蔵地の把握	調査後の措置	現状保存
備考	土器は小片であり、布目を有するものがほとんどである。		
報告書	書名 (副書名)	奄美地区埋蔵文化財分布調査報告書Ⅱ	
	編著者名	長野真一 富田逸郎	発行年月日 1990年
	編集機関 (住所)	鹿児島県教育委員会 鹿児島県鹿児島市鴨池新町10-1	

調査結果		
主な時代	主な遺構	主な遺物
中世 近世	不明	布目圧痕土器・青磁・薩摩焼

出土量	少量	資料の保管場所	瀬戸内町立図書館・郷土館
-----	----	---------	--------------



第9図 勝浦集落遺跡位置図



21 勝浦集落遺跡遠景



22 勝浦集落遺跡遺物散布地



23 勝浦集落遺跡遺物散布地(トネヤ)



24 勝浦集落遺跡採集資料

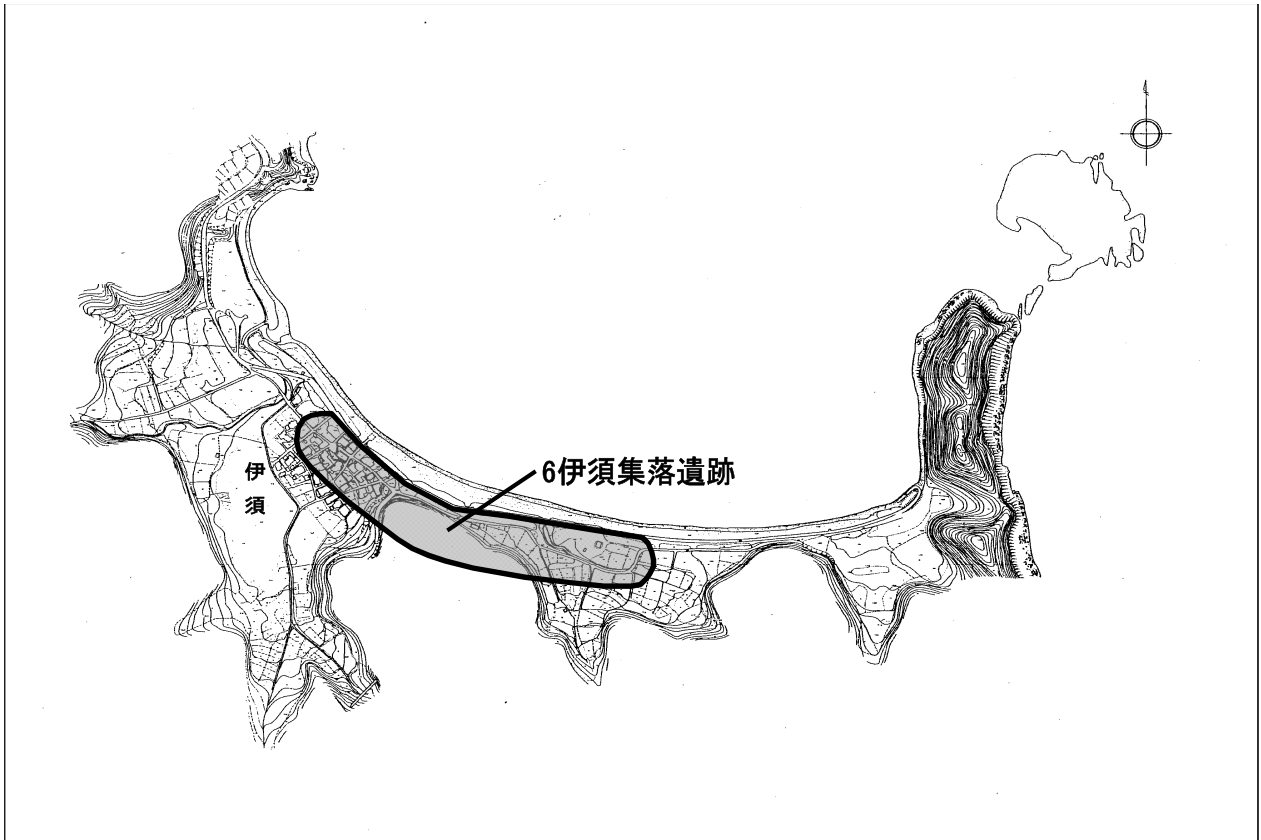
伊須集落

フリガナ 遺跡名	イヌシュウラク 伊須集落		図面 写真	第10図 23・24・25・26
遺跡番号 (通番)	87-7-0 (10086)	所在地	鹿児島県大島郡瀬戸内町伊須	
地形	砂丘	時代	弥生・古代・中世・近世・近代	
備考				

調査の記録

調査の種類	分布調査 表面採集調査		調査年月日	平成元年 平成15年度・平成16年度
調査機関	鹿児島県教育委員会・瀬戸内町教育委員会		調査面積	集落とその周辺
調査起因	埋蔵文化財包蔵地の把握	調査後の措置	現状保存	
備考	伊須集落遺跡の中央部分が海と山で分断されている。遺跡の東部と西部では、遺跡の性格が異なる可能性がある。			
報告書	書名 (副書名)	奄美地区埋蔵文化財分布調査報告書Ⅱ		
	編著者名	長野真一 富田逸郎	発行年月日	1990年
	編集機関 (住所)	鹿児島県教育委員会 鹿児島県鹿児島市鴨池新町10-1		

調査結果		
主な時代	主な遺構	主な遺物
古代 中世 近世	不明	弥生式土器・土師質土器・ 青磁・青花・ 染付・薩摩焼
出土量	少量	資料の保管場所
		瀬戸内町立図書館・郷土館



第10図 伊須集落遺跡位置図



25 伊須集落遺跡遺物散布地(ミヤー)



26 伊須集落遺跡調査風景



27 伊須集落遺跡採集資料



28 伊須集落遺跡採集資料

皆津崎

フリガナ 遺跡名	カテツカイツ 嘉鉄カイツ	図面 写真	第11図 27・28・29・30・31
遺跡番号 (通番)	87-14-0 (10100)	所在地	鹿児島県大島郡瀬戸内町皆津
地形	砂丘	時代	古代・近代
備考	「奄美における土器文化の編年について」(『鹿考古10号』) 『やどり73』		

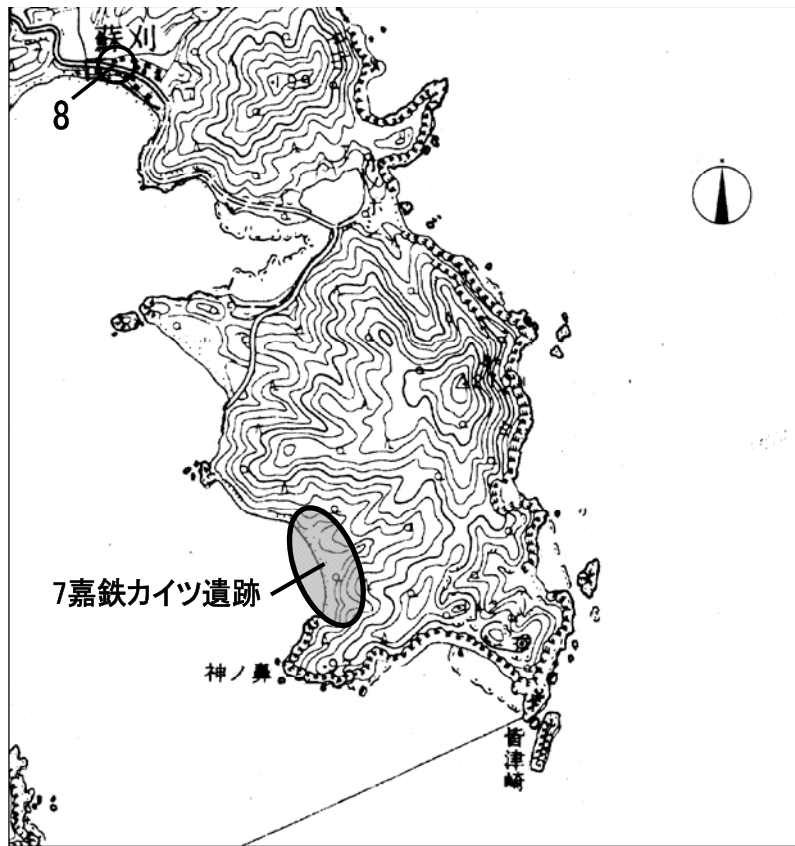
調査の記録

調査の種類	分布調査 表面採集調査	調査年月日	昭和48年・平成元年 平成15年度・平成16年度
調査機関	鹿児島県教育委員会・瀬戸内町教育委員会	調査面積	砂丘全体
調査起因	埋蔵文化財包蔵地の把握	調査後の措置	
備考	砂採取工事により遺跡の大部分が消滅している。		
報告書	書名 (副書名)	奄美地区埋蔵文化財分布調査報告書Ⅱ	
	編著者名	長野真一 富田逸郎	発行年月日 1990年
	編集機関 (住所)	鹿児島県教育委員会 鹿児島県鹿児島市鴨池新町10-1	

調査結果		
主な時代	主な遺構	主な遺物
古代	不明	兼久式土器・ 布目圧痕土器・ 貝類
出土量	少量	資料の保管場所 瀬戸内町立図書館・郷土館



29 船にて調査地に向う(琉球大学池田教授調査指導)



第11図 嘉鉄カイツ遺跡位置図



30 嘉鉄カイツ遺跡遠景



31 嘉鉄カイツ遺跡遺物散布地



32 嘉鉄カイツ遺跡採集資料(郷土館所蔵)



33 嘉鉄カイツ遺跡採集資料(出村氏寄贈資料)