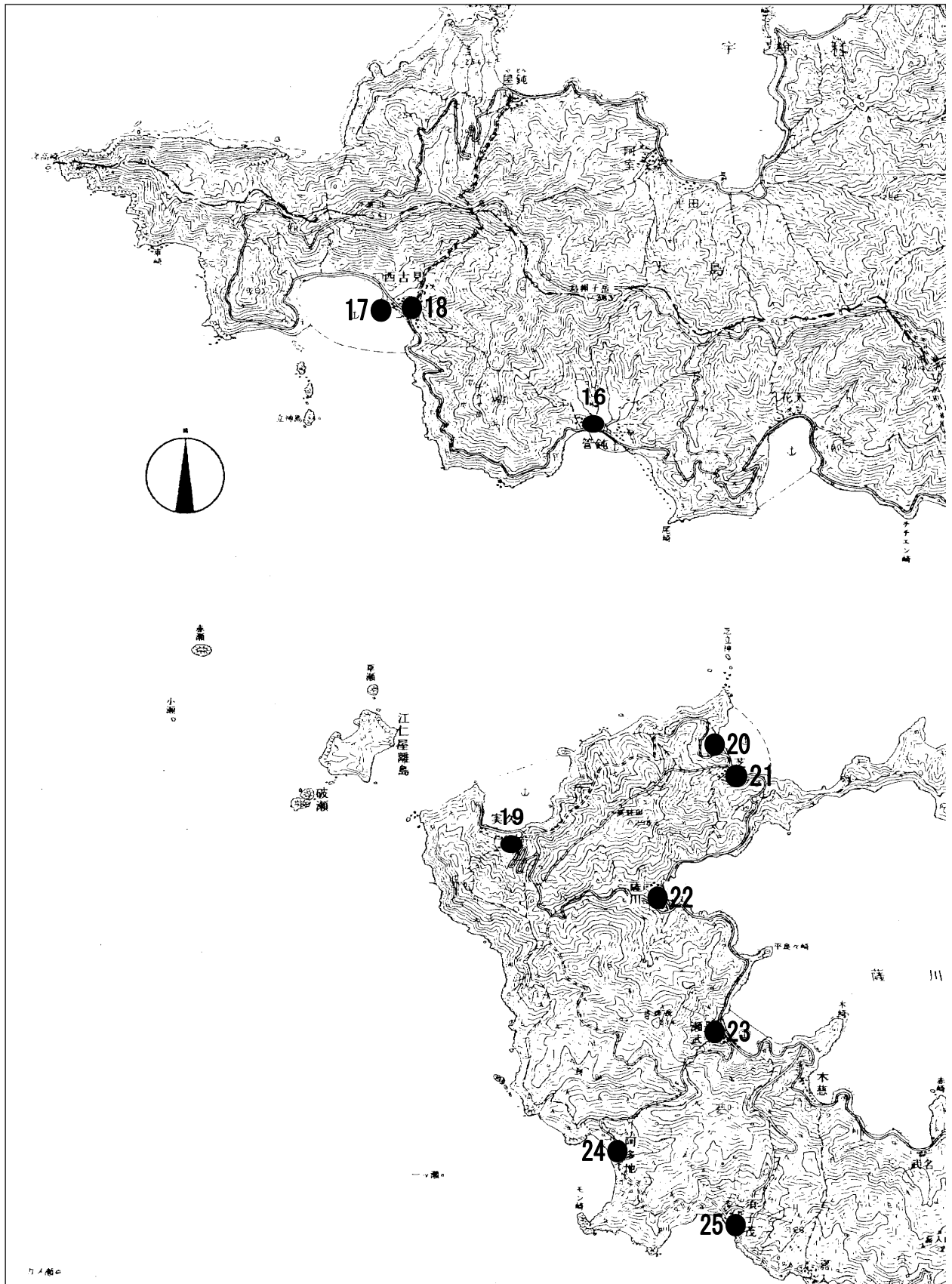
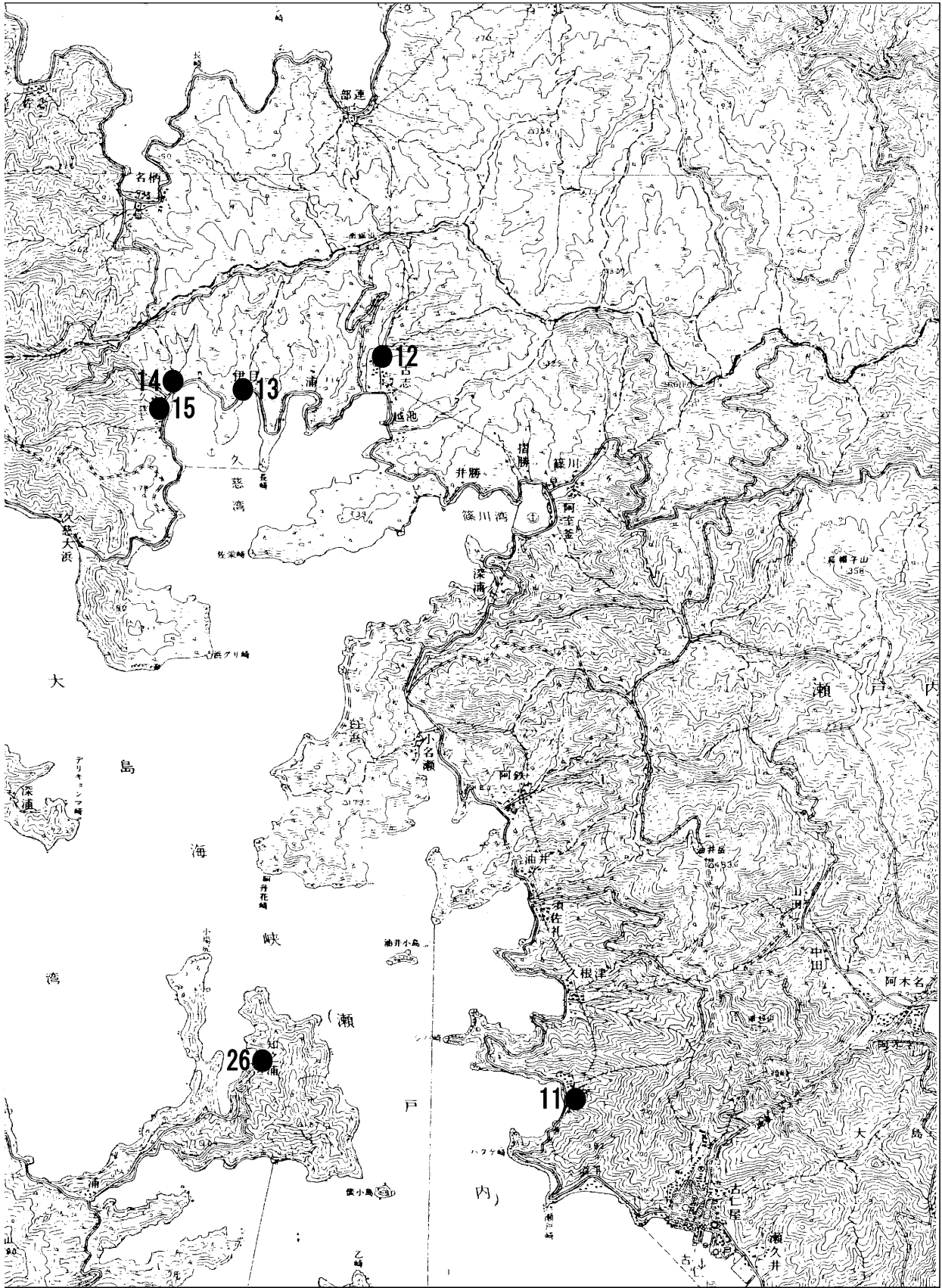


第3節 西方地区



第16図 西方地区遺跡分布図



12古志サト遺跡
13久慈イメ遺跡

14久慈マエダ遺跡
15久慈集落遺跡

16管純集落遺跡
17西古見城跡

18西古見集落遺跡

古志集落

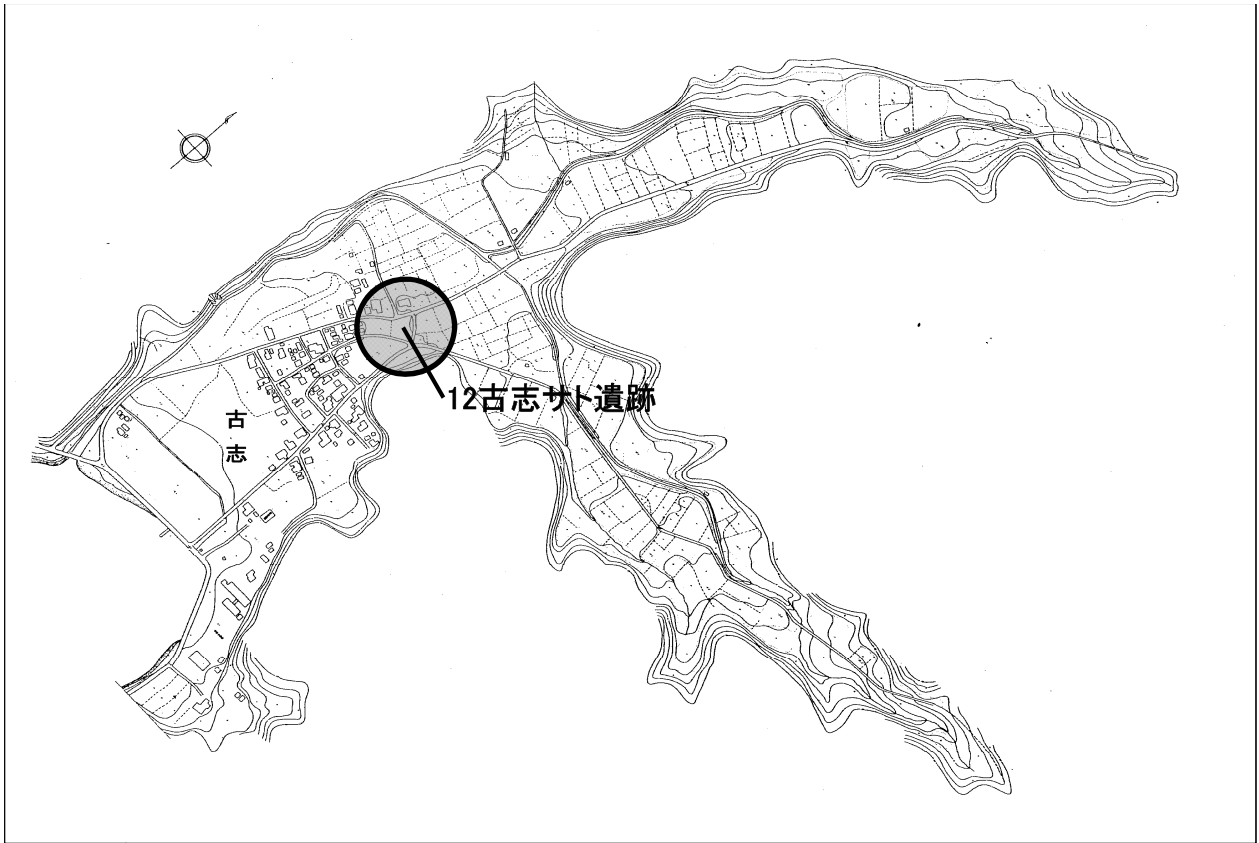
フリガナ 遺跡名	コシサト 古志サト		図面 写真	第17図 45・46・47
遺跡番号 (通番)		所在地	鹿児島県大島郡瀬戸内町古志	
地形	平地	時代	中世・近世・近代	
備考			

調査の記録

調査の種類	瀬戸内町遺跡詳細分布調査 表面採集調査	調査年月日	平成15年度・平成16年度	
調査機関	瀬戸内町教育委員会	調査面積	集落とその周辺	
調査起因	埋蔵文化財包蔵地の把握	調査後の措置	現状保存	
備考	遺物の散布状況は、集落のある平地全体ではなく、ミャー周辺に集中している。			
報告書	書名 (副書名)			
	編著者名		発行年月日	
	編集機関 (住所)			

調査結果		
主な時代	主な遺構	主な遺物
中世 近世	不明	類須恵器・青磁・ 白磁・染付・薩摩焼

出土量	少量	資料の保管場所	瀬戸内町立図書館・郷土館
-----	----	---------	--------------



17



48



49



50

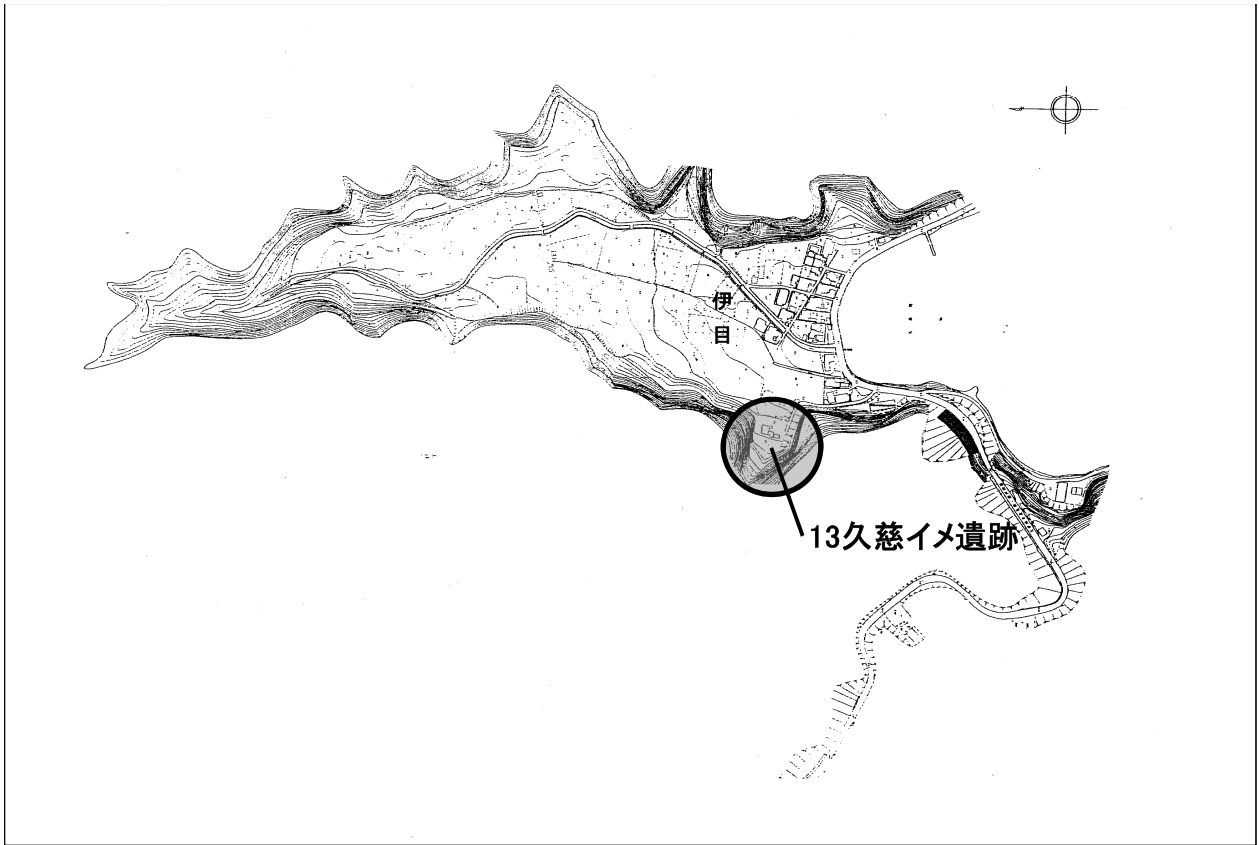
伊目集落

フリガナ 遺跡名	クジイメ 久慈イメ	図面 写真	第18図 48・49・50
遺跡番号 (通番)		所在地	鹿児島県大島郡瀬戸内町伊目
地形	丘陵	時代	近世・近代
備考		

調査の記録

調査の種類	瀬戸内町遺跡詳細分布調査 表面採集調査	調査年月日	平成15年度・平成16年度
調査機関	瀬戸内町教育委員会	調査面積	集落とその周辺
調査起因	埋蔵文化財包蔵地の把握	調査後の措置	現状保存
備考	遺物の散布状況は、集落の形成されている平地ではなく。老山家のある丘陵に集中する。		
報告書	書名 (副書名)		
	編著者名	発行年月日	
	編集機関 (住所)		

調査結果		
主な時代	主な遺構	主な遺物
近世	不明	染付・壺屋焼・陶器
出土量	少量	資料の保管場所
		瀬戸内町立図書館・郷土館



18



51



52

(



53